


**Oficina Municipal de Estadísticas (OME)**  
**Secretaría de Hacienda, Economía y Producción**

# Permisos de edificación



**1er trimestre**  
**Año 2021**



**MUNICIPALIDAD**  
**DE CRESPO**



**Municipalidad  
de Crespo**

Arq. Darío Schneider

**PRESIDENTE MUNICIPAL**

Abog. Hernán Jacob

**SECRETARIO DE HACIENDA, ECONOMÍA Y PRODUCCIÓN**

Lic. Gonzalo Sosa

**RESPONSABLE OFICINA MUNICIPAL DE ESTADÍSTICAS (OME)**

## Signos convencionales

### Signos convencionales utilizados

- \* Dato provisorio
- Dato igual a cero
- ... Dato no disponible a la fecha de presentación de los resultados
- . Dato no registrado
- /// Dato que no corresponde presentar debido a la naturaleza de las cosas o del cálculo
- s Dato confidencial por aplicación de las reglas del secreto estadístico
- e Dato estimado por extrapolación, proyección o imputación
- Dato ínfimo, menos de la mitad del último dígito mostrado

# Índice

<b>SIGNOS CONVENCIONALES</b> .....	<b>3</b>
<b>ÍNDICE</b> .....	<b>4</b>
ÍNDICE DE CUADROS Y GRÁFICOS .....	4
<b>INTRODUCCIÓN</b> .....	<b>5</b>
<b>PERMISOS DE EDIFICACIÓN PRIVADOS</b> .....	<b>6</b>
<b>GLOSARIO</b> .....	<b>11</b>

## Índice de cuadros y gráficos

### Cuadros

CUADRO N° 1: SUPERFICIE CUBIERTA AUTORIZADA A CONSTRUIR EN METROS CUADRADOS Y VARIACIONES PORCENTUALES. MUNICIPIO DE CRESPO. AÑOS 2016-2021 .....	6
CUADRO N° 2: SUPERFICIE CUBIERTA AUTORIZADA A CONSTRUIR EN METROS CUADRADOS POR TIPO DE CONSTRUCCIÓN. MUNICIPIO DE CRESPO. AÑOS 2016-2021 .....	8
CUADRO N° 3: SUPERFICIE CUBIERTA AUTORIZADA A CONSTRUIR EN METROS CUADRADOS POR DESTINO DE OBRA. MUNICIPIO DE CRESPO. AÑOS 2019-2021 .....	9
CUADRO N° 4: SUPERFICIE CUBIERTA AUTORIZADA A CONSTRUIR EN METROS CUADRADOS POR DESTINO DE OBRA SEGÚN TIPO DE CONSTRUCCIÓN. MUNICIPIO DE CRESPO. I TRIMESTRE. AÑO 2021 .....	10

### Gráficos

GRÁFICO N° 1: SUPERFICIE CUBIERTA AUTORIZADA A CONSTRUIR. VARIACIÓN PORCENTUAL RESPECTO A IGUAL PERÍODO DEL AÑO ANTERIOR. MUNICIPIO DE CRESPO. AÑOS 2016-2021 .....	7
GRÁFICO N° 2: SUPERFICIE CUBIERTA AUTORIZADA A CONSTRUIR EN METROS CUADRADOS. MUNICIPIO DE CRESPO. AÑOS 2019-2021 .....	7
GRÁFICO N° 3: PORCENTAJE DE SUPERFICIE CUBIERTA SEGÚN DESTINO DE OBRA. MUNICIPIO DE CRESPO. I TRIMESTRE. AÑO 2021.....	9

## Introducción

Los permisos de edificación constituyen un importante indicador de las intenciones de construcción por parte de los particulares, que anticipa la futura actividad de la construcción y la oferta real de unidades inmobiliarias. La superficie a construir registrada por los permisos que otorga el municipio proporciona una idea aproximada del nivel de actividad que se espera para los próximos meses.

*Permiso de edificación* refiere al expediente o trámite administrativo a través del cual se solicita la autorización para el levantamiento de la edificación. Generalmente, a cada permiso le corresponde una obra, por lo cual esta variable refleja en buena medida la cantidad de obras que se autorizan (Instituto Nacional de Estadísticas y Censos, s.f., 2).

El presente informe tiene como objetivo presentar los datos concernientes a los permisos de edificación privados otorgados por el municipio de Crespo en el primer trimestre del año 2021. Para ello, se analiza la superficie cubierta a construir de obras nuevas y ampliaciones según destinos de obra, así como también, la variación de los niveles de construcción. A estos fines, el registro administrativo de Habilitaciones del municipio constituye la principal fuente de información.

## Permisos de edificación privados

### I Trimestre 2021

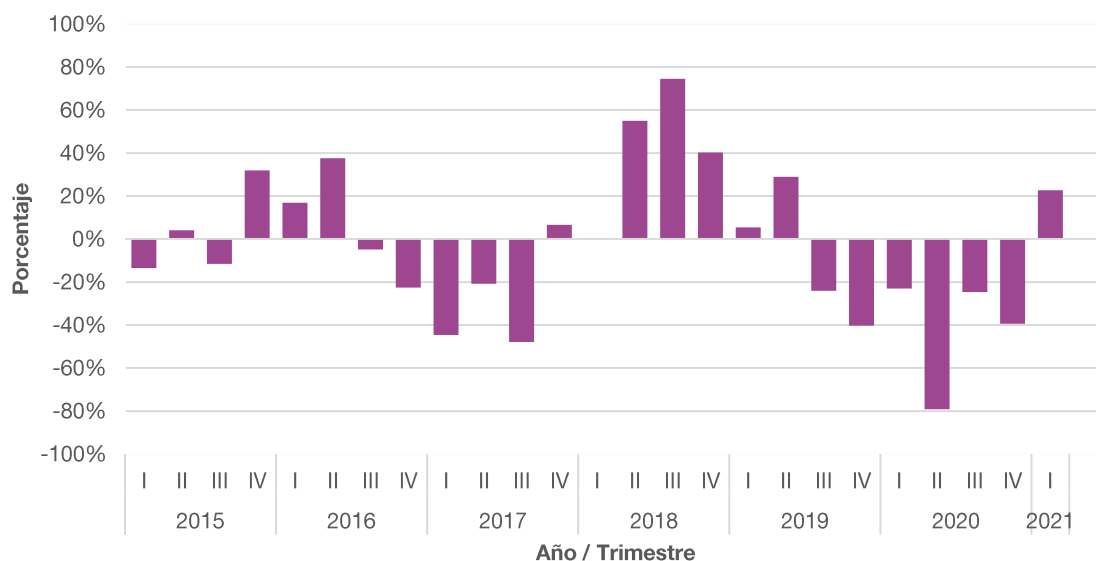
En el primer trimestre de 2021, la superficie cubierta autorizada a construir en el municipio de Crespo fue de 5.164 m<sup>2</sup>. En este sentido, registró una disminución de 14,9% en relación al trimestre anterior y una variación de 22,6% respecto a igual período del año anterior.

**Cuadro N° 1: Superficie cubierta autorizada a construir en metros cuadrados y variaciones porcentuales. Municipio de Crespo. Años 2016-2021**

Año	Trimestre	Superficie cubierta		Variación		
		Total	Total acumulado	Respecto al período anterior	Respecto a igual período del año anterior	Acumulada respecto al acumulado de igual período del año anterior
Metros cuadrados						
2016	I	9.381	9.381	-35,4%	16,8%	16,8%
	II	12.823	22.204	36,7%	37,6%	28,0%
	III	12.578	34.782	-1,9%	-4,9%	13,8%
	IV	11.238	46.020	-10,7%	-22,6%	2,1%
2017	I	5.200	5.200	-53,7%	-44,6%	-44,6%
	II	10.157	15.357	95,3%	-20,8%	-30,8%
	III	6.555	21.912	-35,5%	-47,9%	-37,0%
	IV	11.974	33.886	82,7%	6,5%	-26,4%
2018	I	5.202	5.202	-56,6%	0,0%	0,0%
	II	15.739	20.941	202,6%	55,0%	36,4%
	III	11.433	32.374	-27,4%	74,4%	47,7%
	IV	16.791	49.165	46,9%	40,2%	45,1%
2019	I	5.482	5.482	-67,4%	5,4%	5,4%
	II	20.284	25.766	270,0%	28,9%	23,0%
	III	8.674	34.440	-57,2%	-24,1%	6,4%
	IV	10.016	44.456	15,5%	-40,3%	-9,6%
2020	I	4.213	4.213	-57,9%	-23,1%	-23,1%
	II	4.226	8.439	0,3%	-79,2%	-67,2%
	III	6.534	14.973	54,6%	-24,7%	-56,5%
	IV	6.070	21.043	-7,1%	-39,4%	-52,7%
2021	I	5.164	5.164	-14,9%	22,6%	22,6%

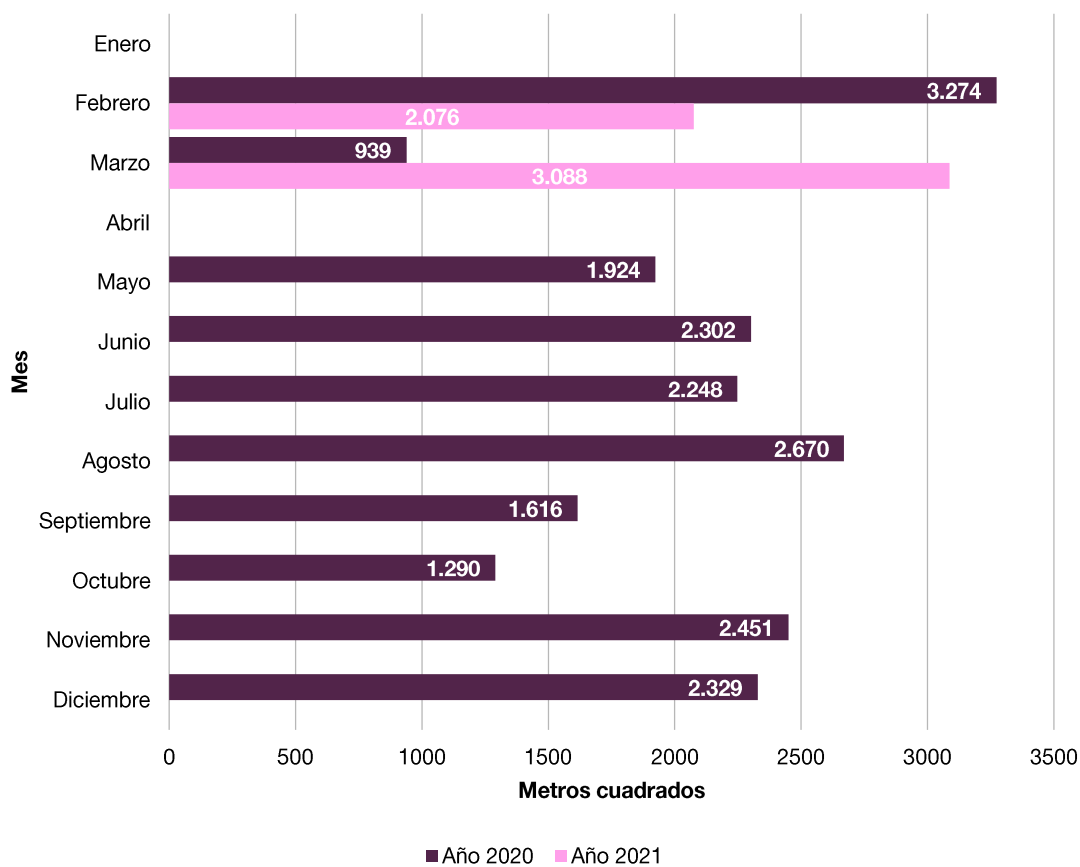
Fuente: Oficina Municipal de Estadísticas (OME).

**Gráfico N° 1: Superficie cubierta autorizada a construir. Variación porcentual respecto a igual período del año anterior. Municipio de Crespo. Años 2016-2021**



Fuente: Oficina Municipal de Estadísticas (OME).

**Gráfico N° 2: Superficie cubierta autorizada a construir en metros cuadrados. Municipio de Crespo. Años 2019-2021**



Fuente: Oficina Municipal de Estadísticas (OME).

**Cuadro N° 2: Superficie cubierta autorizada a construir en metros cuadrados por tipo de construcción. Municipio de Crespo. Años 2016-2021**

Año	Trimestre	Tipo de construcción					
		Total		Ampliaciones		Construcciones nuevas	
		Permisos otorgados	Superficie cubierta	Permisos otorgados	Superficie cubierta	Permisos otorgados	Superficie cubierta
		Metros cuadrados		Metros cuadrados		Metros cuadrados	
2016	I	62	9.381	12	1.987	50	7.394
	II	85	12.823	22	1.971	63	10.852
	III	73	12.578	18	1.593	55	10.985
	IV	80	11.238	17	1.639	63	9.599
2017	I	21	5.200	5	1.017	16	4.183
	II	57	10.157	9	686	48	9.471
	III	68	6.555	25	2.003	43	4.552
	IV	77	11.974	12	1.399	65	10.574
2018	I	40	5.202	11	749	29	4.453
	II	100	15.739	36	4.720	64	11.019
	III	70	11.433	16	1.698	54	9.735
	IV	42	16.791	8	577	34	16.214
2019	I	43	5.482	9	1.184	34	4.298
	II	61	20.284	11	769	50	19.515
	III	76	8.674	11	1.937	65	6.737
	IV	71	10.016	20	2.081	51	7.935
2020	I	35	4.213	15	1.311	20	2.902
	II	31	4.226	10	1.044	21	3.182
	III	54	6.534	11	558	43	5.976
	IV	52	6.070	13	772	39	5.298
2021	I	34	5.164	9	1.449	25	3.715

Fuente: Oficina Municipal de Estadísticas (OME).

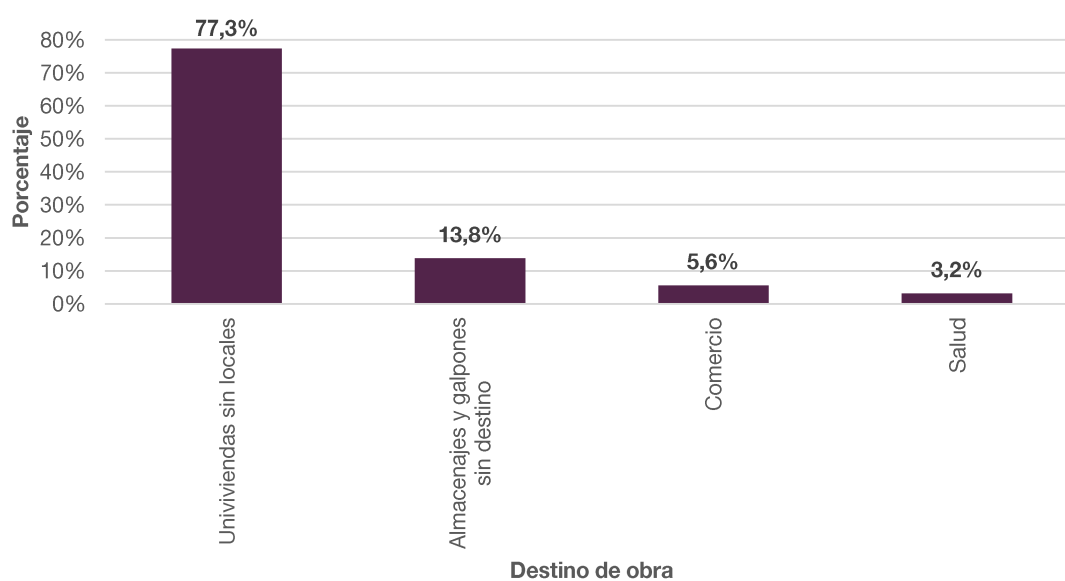


**Cuadro N° 3: Superficie cubierta autorizada a construir en metros cuadrados por destino de obra. Municipio de Crespo. Años 2019-2021**

Destino de obra	Año / Trimestre				
	2020				2021
	I	II	III	IV	I
Metros cuadrados					
<b>Total</b>	<b>4.213</b>	<b>4.226</b>	<b>6.534</b>	<b>6.070</b>	<b>5.164</b>
Administración, banca y finanzas	-	-	-	-	-
Almacenes y galpones sin destino	435	-	284	150	713
Comercio	288	121	30	403	291
Cultura y espectáculos	-	-	-	-	-
Educación	-	-	-	-	-
Gastronomía	-	-	-	-	-
Hotelería y alojamiento	-	-	-	-	-
Industrias y talleres	-	112	31	-	-
Multiviviendas con locales	50	-	636	482	-
Multiviviendas sin locales	944	1.144	1.024	616	-
Otros destinos	-	-	-	250	-
Recreación y deportes	-	-	-	66	-
Salud	-	-	191	-	166
Transporte	-	-	-	-	-
Univiviendas con locales	129	-	195	161	-
Univiviendas sin locales	2.367	2.849	4.143	3.942	3.994

Fuente: Oficina Municipal de Estadísticas (OME).

**Gráfico N° 3: Porcentaje de superficie cubierta según destino de obra. Municipio de Crespo. I trimestre. Año 2021**



Fuente: Oficina Municipal de Estadísticas (OME).

**Cuadro N° 4: Superficie cubierta autorizada a construir en metros cuadrados por destino de obra según tipo de construcción. Municipio de Crespo. I Trimestre. Año 2021**

Destino de obra	Tipo de construcción			
	Total			
	Permisos otorgados	Cantidad de viviendas	Superficie cubierta de las viviendas	Superficie cubierta de los locales
Metros cuadrados				
<b>Total</b>	<b>34</b>	<b>24</b>	<b>3.994</b>	<b>1.170</b>
Almacenajes y galpones sin destino	2	-	-	713
Comercio	2	-	-	291
Salud	1	-	-	166
Univiviendas sin locales	29	24	3.994	-

Destino de obra	Tipo de construcción			
	Ampliaciones			
	Permisos otorgados	Cantidad de viviendas	Superficie cubierta de las viviendas	Superficie cubierta de los locales
Metros cuadrados				
<b>Total</b>	<b>9</b>	<b>-</b>	<b>491</b>	<b>958</b>
Almacenajes y galpones sin destino	2	-	-	713
Comercio	1	-	-	79
Salud	1	-	-	166
Univiviendas sin locales	5	-	491	-

Destino de obra	Tipo de construcción			
	Construcciones nuevas			
	Permisos otorgados	Cantidad de viviendas	Superficie cubierta de las viviendas	Superficie cubierta de los locales
Metros cuadrados				
<b>Total</b>	<b>25</b>	<b>24</b>	<b>3.503</b>	<b>212</b>
Almacenajes y galpones sin destino	-	-	-	-
Comercio	1	-	-	212
Salud	-	-	-	-
Univiviendas sin locales	24	24	3.503	-

Fuente: Oficina Municipal de Estadísticas (OME).

## **Glosario**

### **Destino de la obra**

Se considera el destino declarado por el profesional actuante en el plano de obra presentado, independientemente de que luego de aprobado éste, el propietario le dé al edificio un uso distinto al declarado.

### **Univienda sin locales**

Es todo edificio residencial que comprende una sola vivienda y no incluye locales destinados a fines no residenciales en el mismo.

### **Univienda con locales**

Es todo edificio residencial que comprende una sola vivienda y, además, uno o más locales de uso no residencial.

### **Multivienda sin locales**

Es todo edificio residencial que comprende dos o más viviendas y no incluye locales destinados a fines no residenciales en el mismo.

### **Multivienda con locales**

Es todo edificio residencial que comprende dos o más viviendas y, además, uno o más locales de uso no residencial.

### **Industria**

Comprende todos los edificios destinados a las actividades de fabricación, armado y depósito de los establecimientos industriales de alta o baja complejidad.

### **Almacenaje y galpones sin destino**

Comprende todos aquellos edificios que se destinan a depósito de mercaderías, tinglados y galpones que se levantan sin tener un fin determinado.

### **Administración, Banca y Finanzas**

Comprende todos aquellos edificios que se destinan para uso en actividades administrativas por parte de las empresas y otras instituciones privadas, tal es el caso de las oficinas, bancos, compañías financieras y de seguros, etc.

### **Comercio**

Comprende todos aquellos edificios que se destinan para su uso en las actividades de comercio, tanto al por mayor como al por menor, tal es el caso de almacenes, tiendas, galerías comerciales, paseos de compras, mercados minoristas y/o mayoristas, supermercados, estaciones de servicio, etc.

### **Educación**

Comprende todos aquellos edificios que se destinan para uso en las actividades de instrucción, que proporcionen cursos de enseñanza académica y/o técnica, tales como escuelas, colegios, universidades, institutos, academias, guarderías de niños, etc.

**Salud**

Comprende todos aquellos edificios que se destinen a proveer cuidados de la salud, tales como hospitales, sanatorios, clínicas, consultorios, salas de primeros auxilios, dispensarios, enfermerías, etc.

**Transporte**

Comprende todos aquellos edificios destinados al embarque de pasajeros y mercaderías y a la guarda de vehículos, tales como puertos, estaciones de ómnibus, aeródromos e instalaciones conexas.

**Hotelería y alojamiento**

Comprende todos aquellos edificios destinados al alojamiento de huéspedes o pensionistas en los que se sigue un régimen especial caracterizado por el pago diario, semanal, quincenal o mensual del importe del alojamiento incluido los moteles y alojamientos por hora, geriátricos o asilos de ancianos, orfanatos, etc.

**Cultura y Espectáculos**

Comprende todos aquellos edificios destinados a actividades culturales y artísticas tales como museos, bibliotecas, cines, teatros,

**Recreación y Deportes**

Comprende todos aquellos edificios destinados a actividades tales como clubes, estadios, gimnasios, canchas de tenis cubiertas, casinos, etc.

**Arquitectura funeraria**

Comprende todos aquellos edificios que se destinan a sepulturas y depósitos de cadáveres, tales como panteones, mausoleos, bóvedas, nichos, etc.

**Gastronomía**

Comprende a los locales destinados a la venta al por menor de alimentos y bebidas para consumo inmediato e "in situ", tal es el caso de restaurantes, parrillas, casas de comidas, bares, confiterías, cafeterías, pizzerías, etc.

**Otros destinos**

Comprende todos aquellos edificios destinados a actividades no incluidas en las definiciones anteriores, tales como cuarteles de bomberos voluntarios, capillas, iglesias, etc.